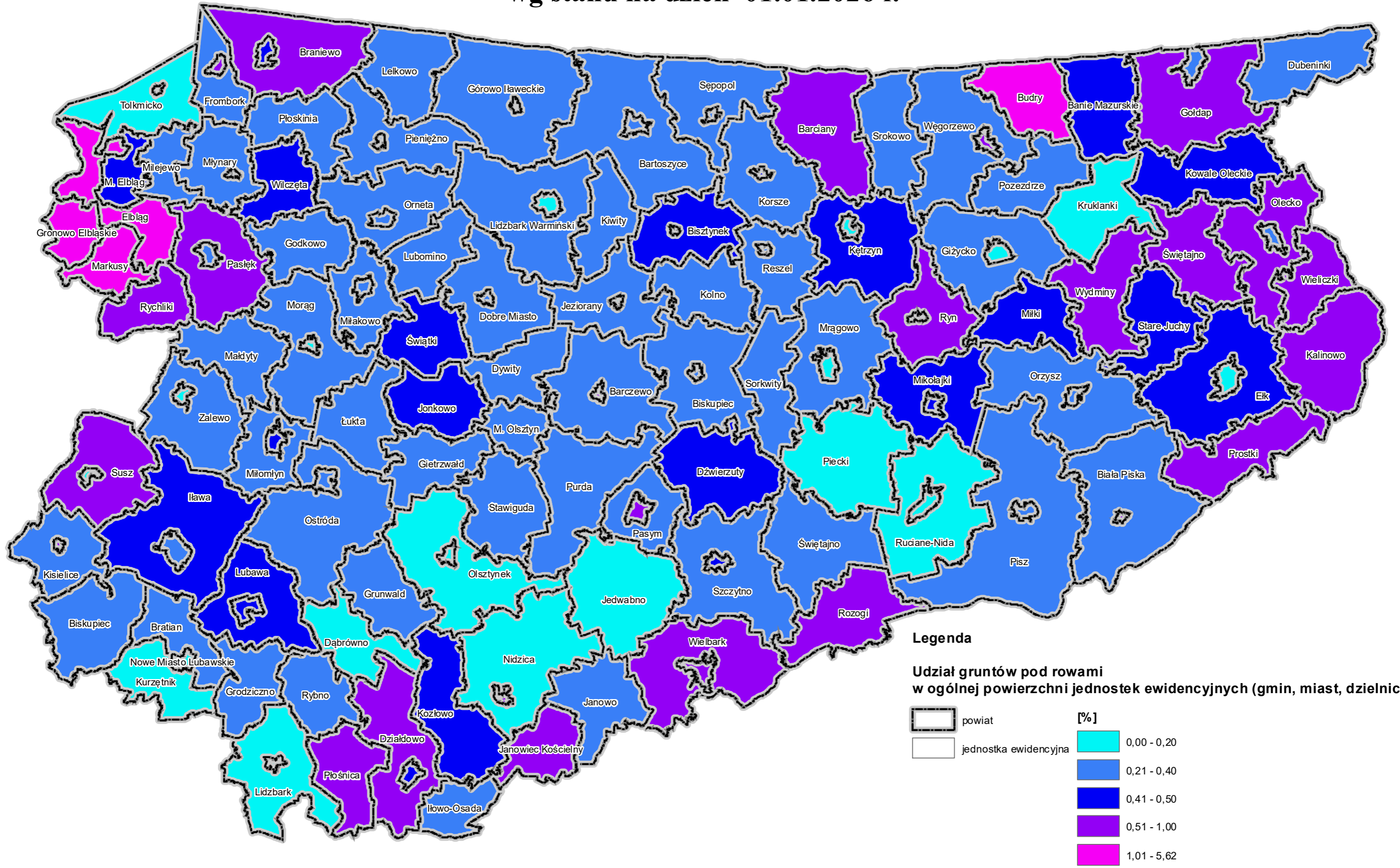






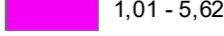


Udział gruntów pod rowami w ogólnej powierzchni jednostek ewidencyjnych (gmin, miast, dzielnic) wg stanu na dzień 01.01.2026 r.



Legenda

Udział gruntów pod rowami w ogólnej powierzchni jednostek ewidencyjnych (gmin, miast, dzielnic)

	powiat		0,00 - 0,20
	jednostka ewidencyjna		0,21 - 0,40
			0,41 - 0,50
			0,51 - 1,00
			1,01 - 5,62