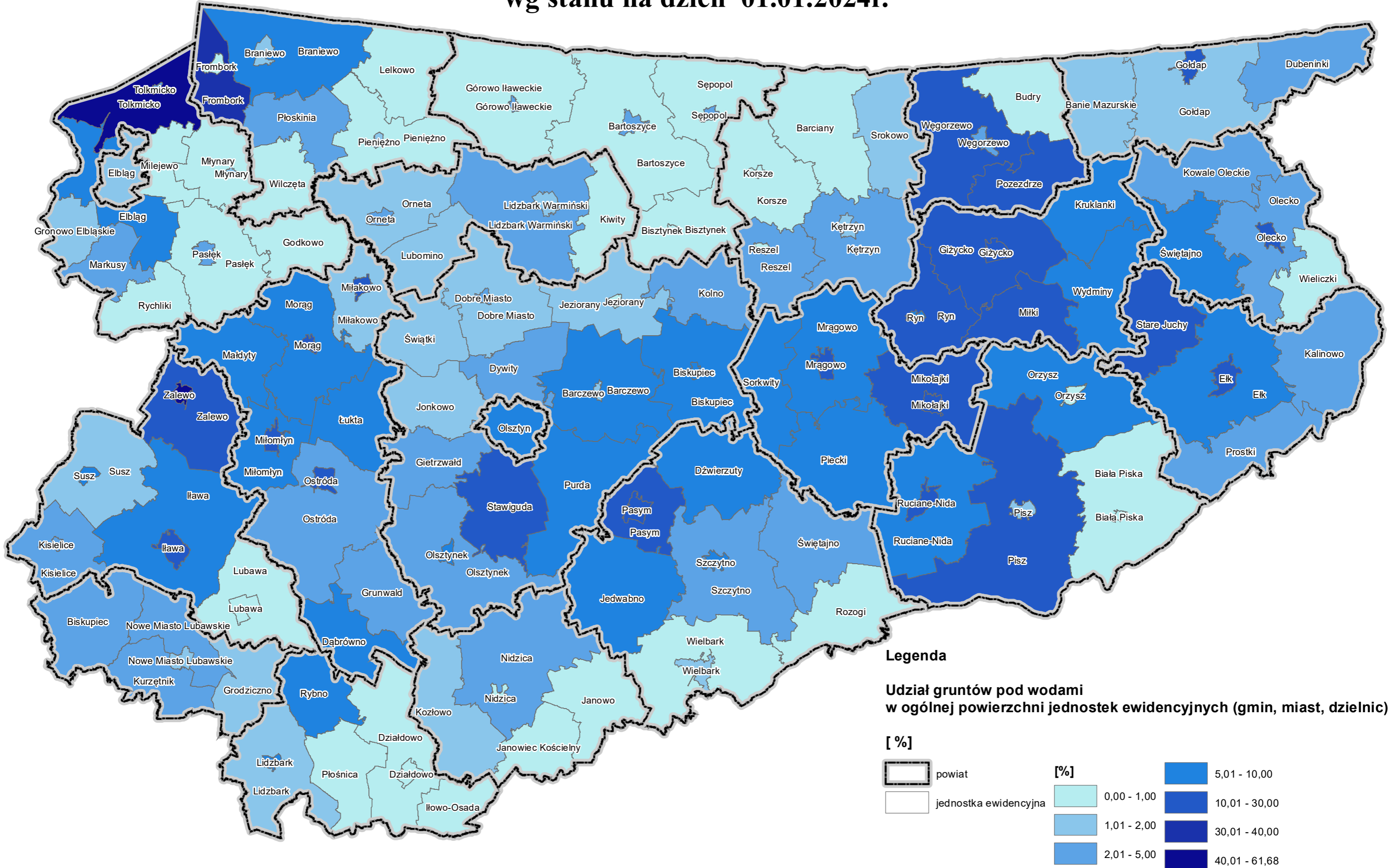



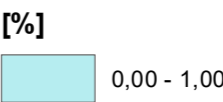







# Udział gruntów pod wodami w ogólnej powierzchni jednostek ewidencyjnych (gmin, miast, dzielnic) wg stanu na dzień 01.01.2024r.



## Legenda

Udział gruntów pod wodami  
w ogólnej powierzchni jednostek ewidencyjnych (gmin, miast, dzielnic)

[ % ]

 powiat	 0,00 - 1,00	 5,01 - 10,00
 jednostka ewidencyjna	 1,01 - 2,00	 10,01 - 30,00
	 2,01 - 5,00	 30,01 - 40,00
		 40,01 - 61,68