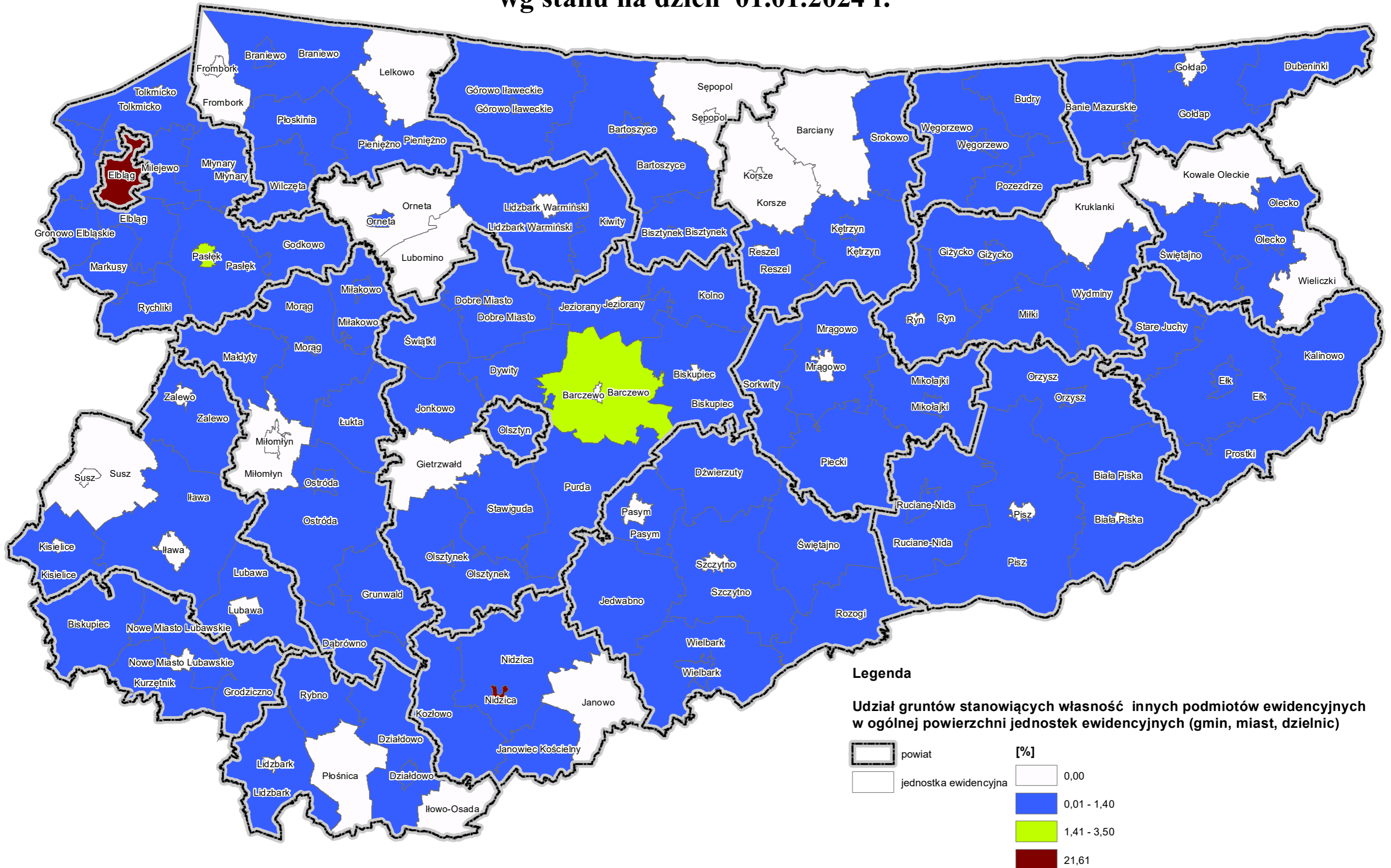








Udział gruntów stanowiących własność innych podmiotów ewidencyjnych nie wymienionych w grupach 1-15 w ogólnej powierzchni jednostek ewidencyjnych (gmin, miast, dzielnic) wg stanu na dzień 01.01.2024 r.



Legenda

Udział gruntów stanowiących własność innych podmiotów ewidencyjnych w ogólnej powierzchni jednostek ewidencyjnych (gmin, miast, dzielnic)

| | |
|---|---|
|  powiat | [%] |
|  jednostka ewidencyjna |  0,00 |
| |  0,01 - 1,40 |
| |  1,41 - 3,50 |
| |  21,61 |