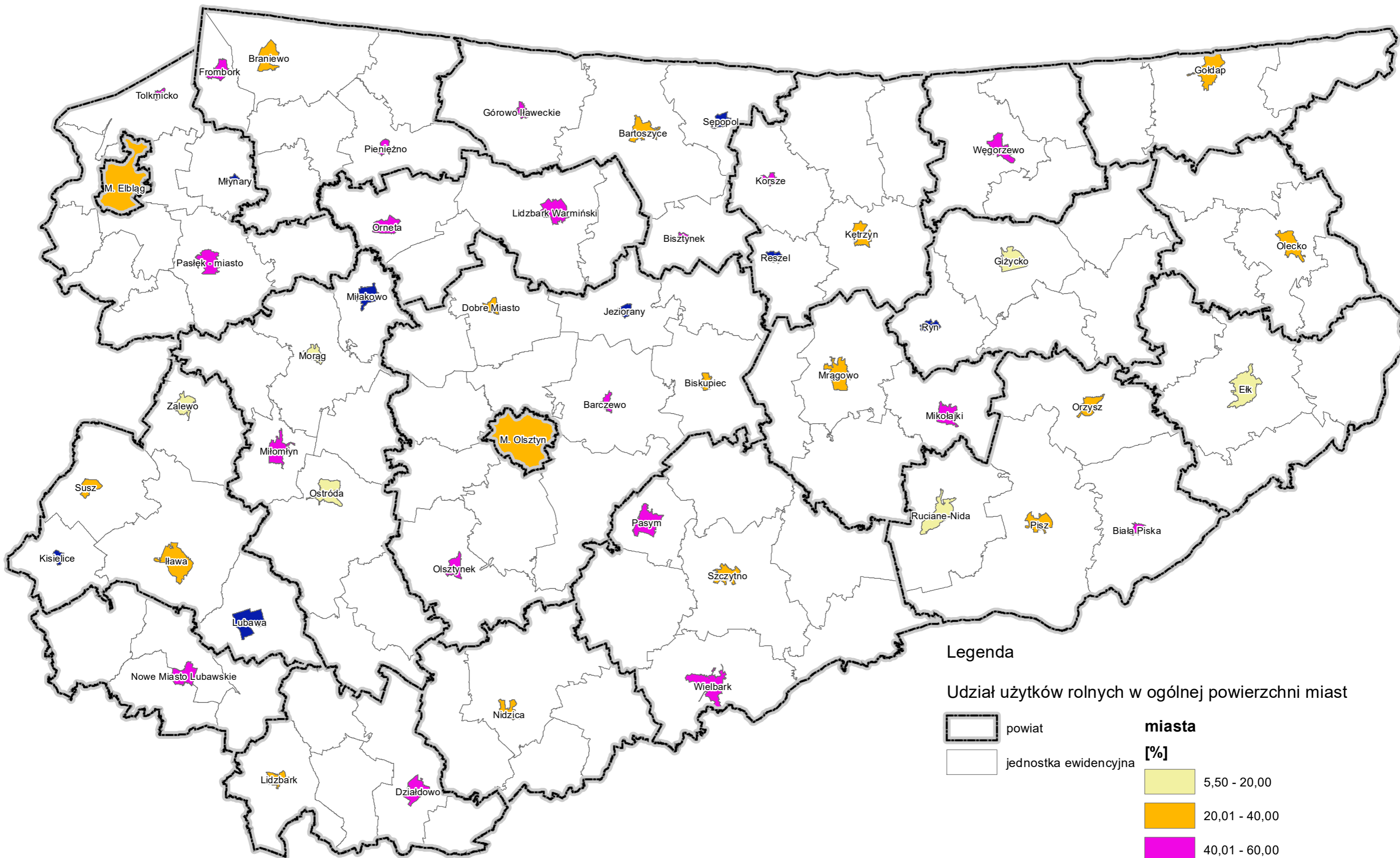








# Udział użytków rolnych w ogólnej powierzchni miast wg stanu na dzień 01.01.2023 r.



**Legenda**

Udział użytków rolnych w ogólnej powierzchni miast

	powiat	<b>miasta</b>
	jednostka ewidencyjna	<b>[%]</b>
		 5,50 - 20,00
		 20,01 - 40,00
		 40,01 - 60,00
		 60,01 - 76,72