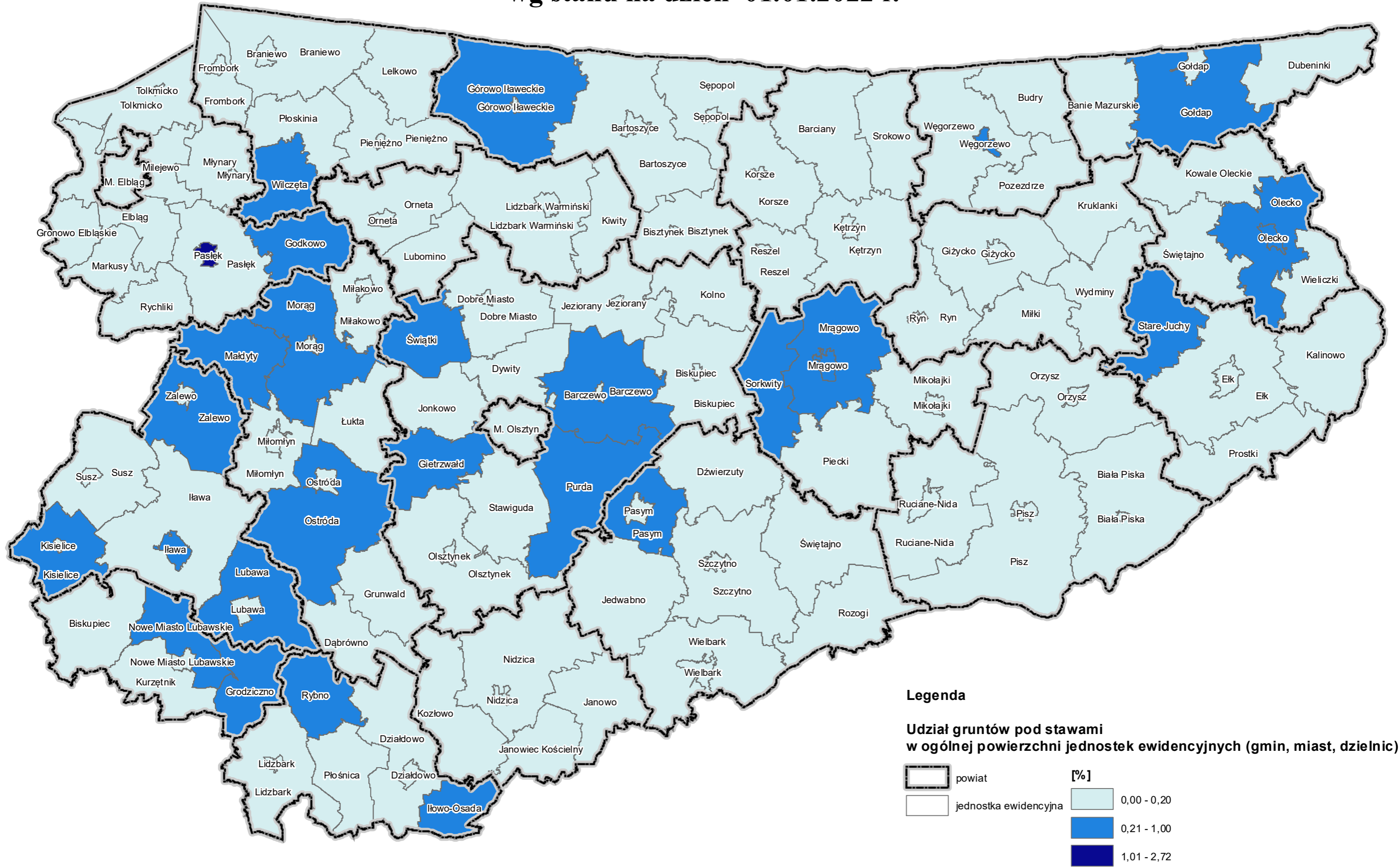







Udział gruntów pod stawami w ogólnej powierzchni jednostek ewidencyjnych (gmin, miast, dzielnic) wg stanu na dzień 01.01.2022 r.



Legenda

Udział gruntów pod stawami w ogólnej powierzchni jednostek ewidencyjnych (gmin, miast, dzielnic)

 powiat	 0,00 - 0,20
 jednostka ewidencyjna	 0,21 - 1,00
	 1,01 - 2,72